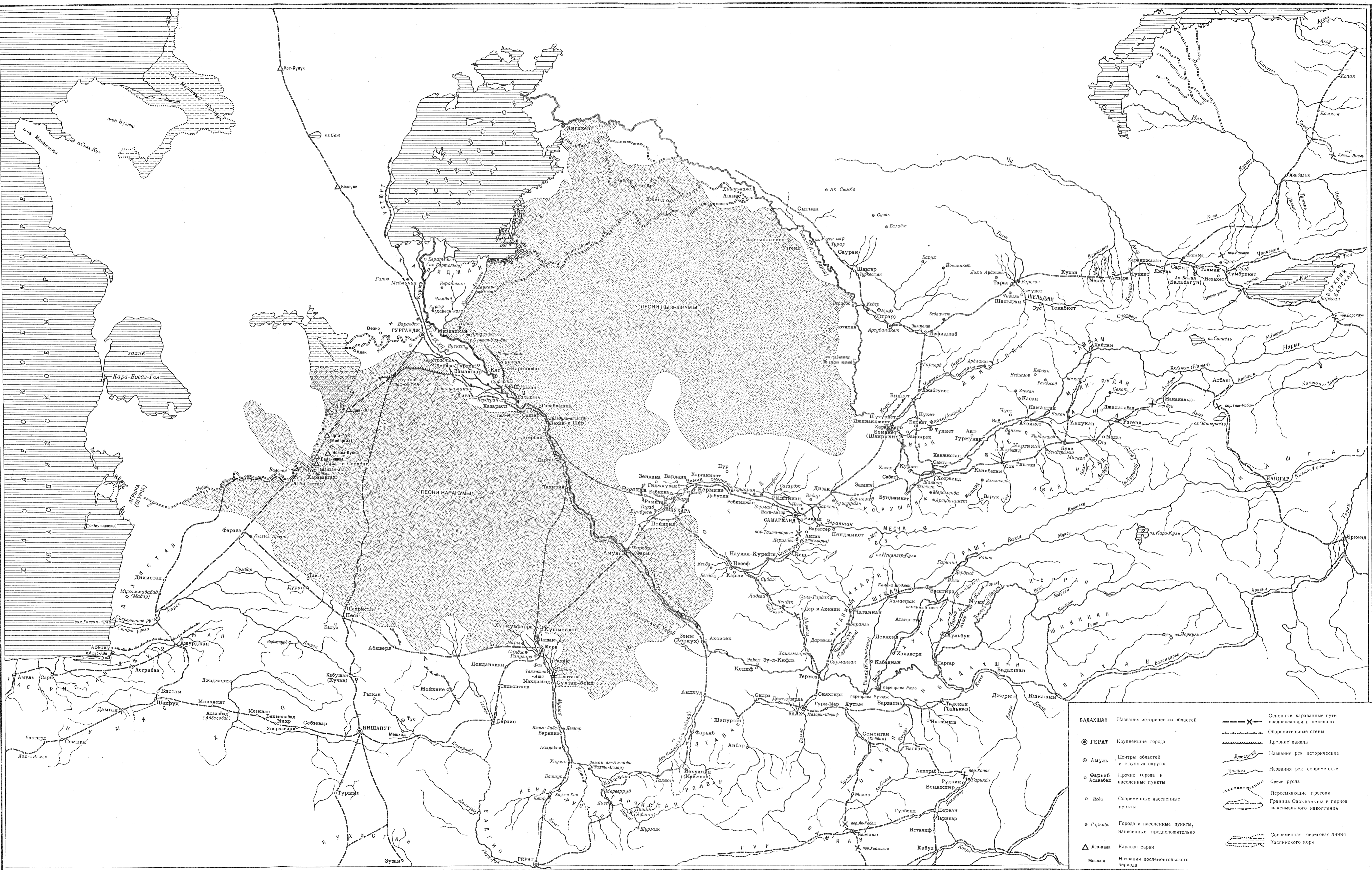


ПРИЛОЖЕНИЕ К «СОЧИНЕНИЯМ»
АКАДЕМИКА В. В. БАРТОЛЬДА
(карты и планы)

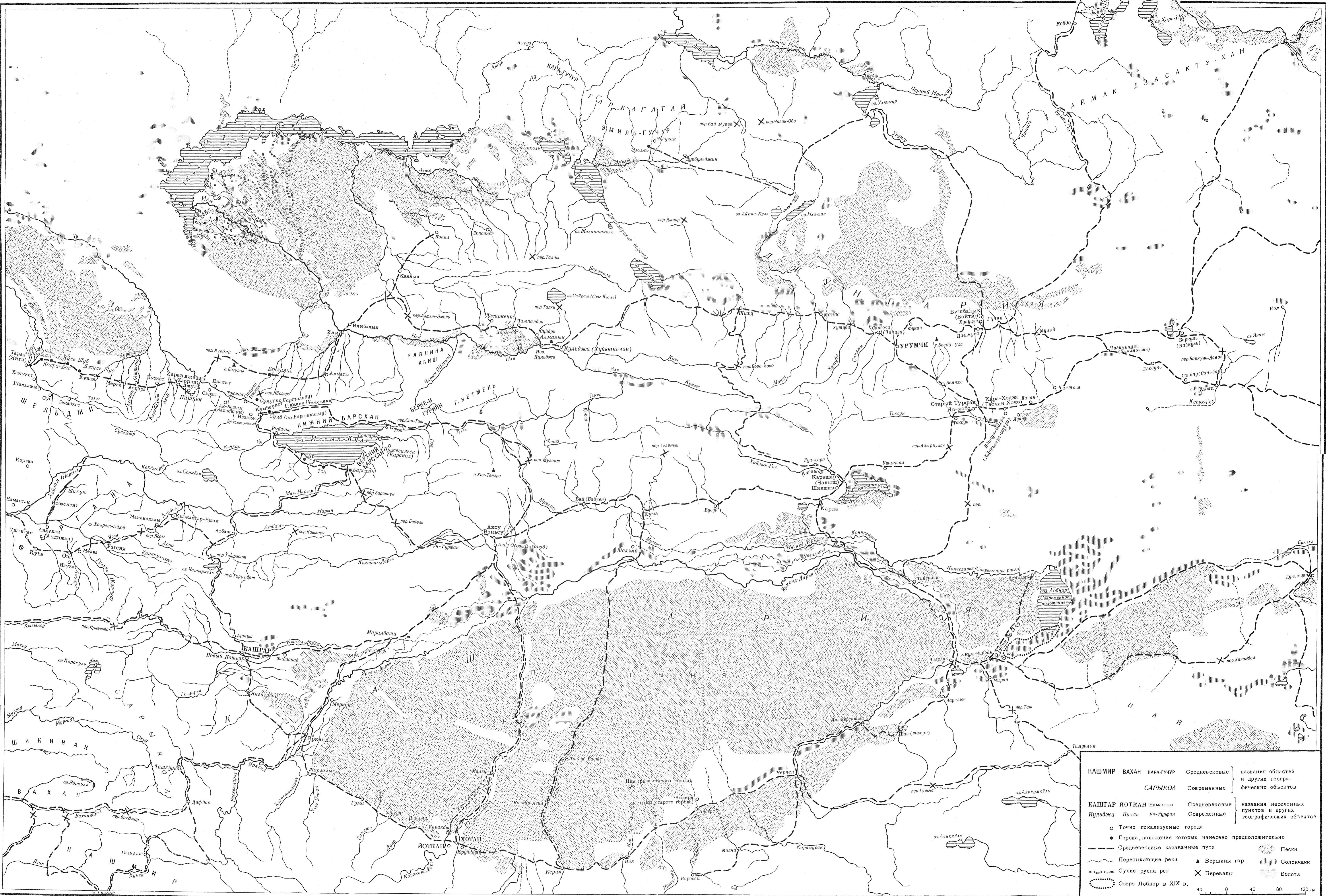
Сост. О. Г. Большаков

1. Средняя Азия в IX—XIII вв.
2. Восточный Туркестан и восточная
Средняя Азия в средние века.
3. Иран и смежные страны
в средние века.
4. Средняя Азия XIX—нач. XX в.
5. План Мерва VI—XIX вв.
6. План Бухары VIII—XIX вв.
7. План Самарканда IX—XIX вв.



БАДАХШАН	Названия исторических областей	— X —	Основные караванные пути средневековья и перевалы
● ГЕРАТ	Крупнейшие города	— — — — —	Оборонительные стены
○ АМУЛЬ	Центры областей и крупных округов	— — — — —	Древние каналы
○ ФАРЪЯБ	Прочие города и населенные пункты	— — — — —	Джерьеры
○ АСЛАБАД		— — — — —	Названия рек исторические
○ Иды	Современные населенные пункты	— — — — —	Названия рек современные
○ Гарьяба	Города и населенные пункты, нанесенные предположительно	— — — — —	Сухие русла
△ Дев-кала	Караван-сарай	— — — — —	Пересыхающие протоки
Мшхед	Названия послемонгольского периода	— — — — —	Граница Сарыкамыш в период максимального накопления
		— — — — —	Современная береговая линия Каспийского моря

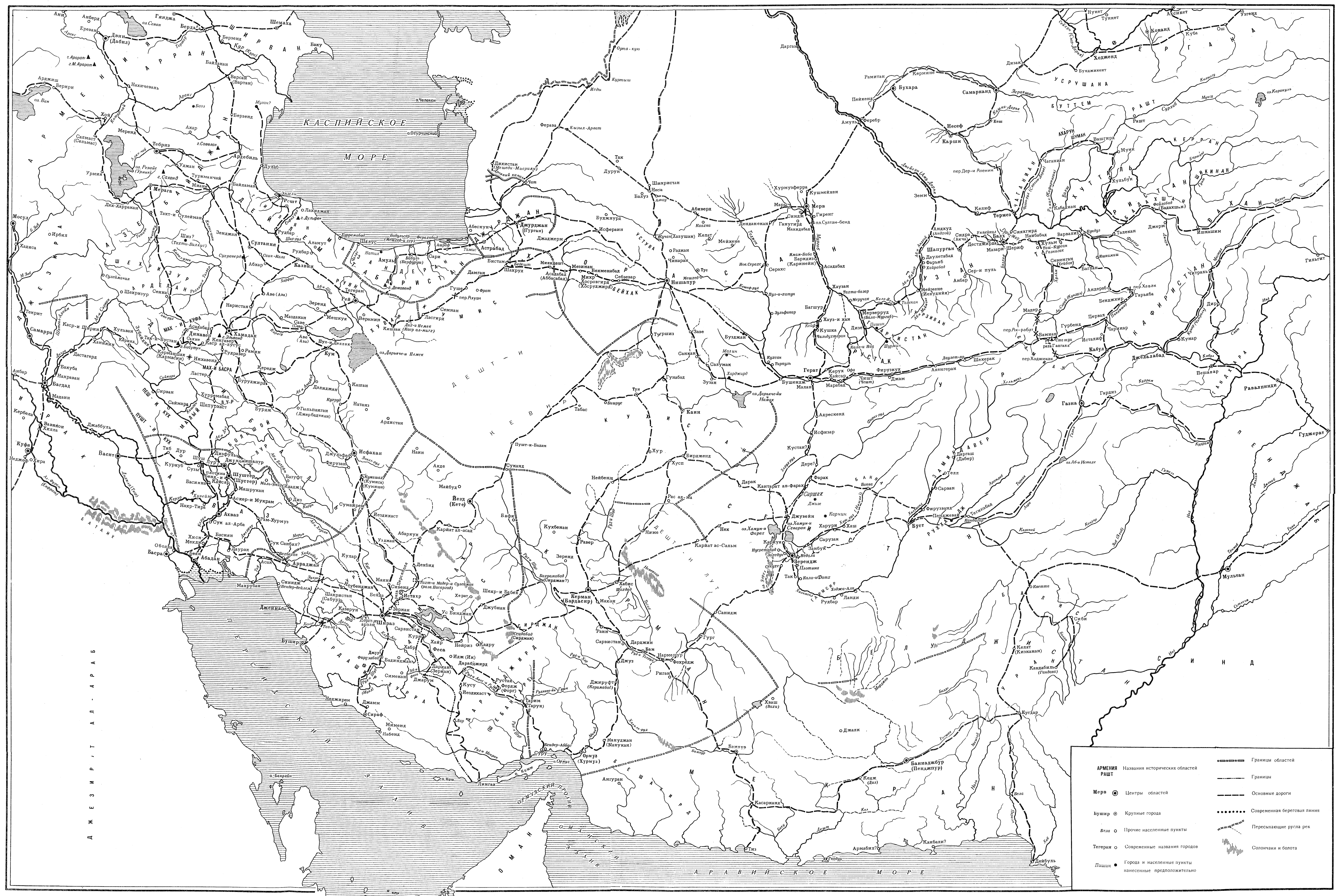
ВОСТОЧНЫЙ ТУРКЕСТАН И ВОСТОЧНАЯ СРЕДНЯЯ АЗИЯ В СРЕДНИЕ ВЕКА



НАШМИР	ВАХАН	НАРА-ГУЧУР	Средневековые названия областей и других географических объектов
	САРЫКОЛ	Современные	
КАШГАР	ИОТКАН	Наманган	Средневековые названия населенных пунктов и других географических объектов
Кульджа	Пичан	Уч-Турфан	Современные
○	Точно локализуемые города		
●	Города, положение которых нанесено предположительно		
---	Средневековые караванные пути		
—	Пересекающие реки		
—	Сухие русла рек		
○	Озеро Лобнор в XIX в.		
▲	Вершины гор		
×	Перевалы		
▨	Пески		
▨	Солончаки		
▨	Болота		

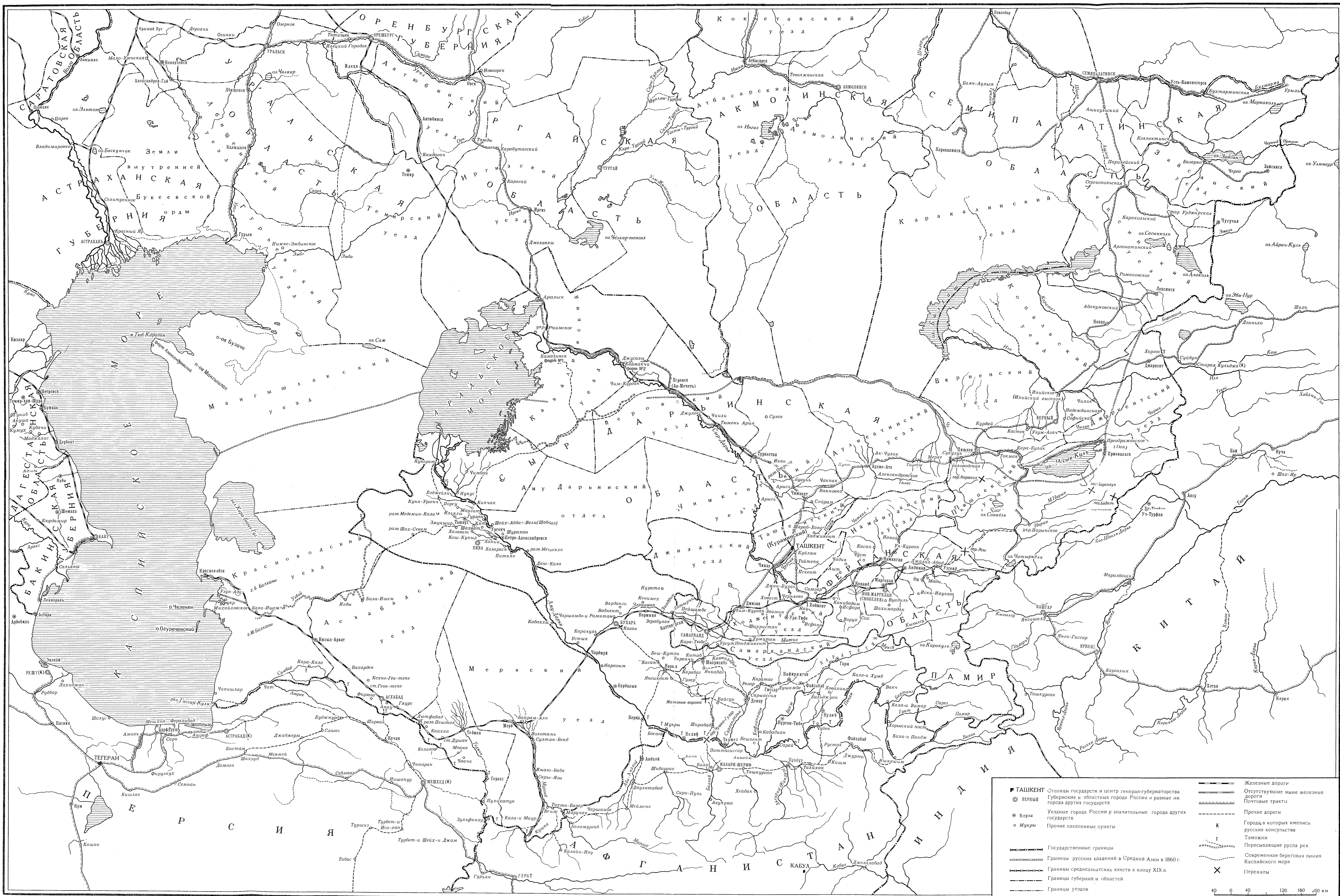
40 0 40 80 120 км

ИРАН И СМЕЖНЫЕ СТРАНЫ В СРЕДНИЕ ВЕКА



Д Ж Е З И Р И Т А Л А Р А Б

- | | | | |
|---------|--|-----------|-----------------------------|
| АРМЕНИЯ | Названия исторических областей | — — — — — | Границы областей |
| РАШТ | Центры областей | — — — — — | Границы |
| Мерв | Крупные города | — — — — — | Основные дороги |
| Бушир | Прочие населенные пункты | — — — — — | Современная береговая линия |
| Вела | Современные названия городов | — — — — — | Пересыхающие русла рек |
| Тегеран | Города и населенные пункты нанесенные предположительно | — — — — — | Солончаки и болота |
| Плещин | | | |



■ ТАШКЕНТ	Столицы государств и центр генерал-губернаторства	— Железные дороги
● ВЕРНИЙ	Губернские и областные города России и ранние имперские города других государств	— Отсутствие ныне железные дороги
○ КЕРВИ	Уездные города России и значительные города других государств	— Почтовые тракты
○ МУКРЫ	Прочие населенные пункты	— Прочие дороги
—	Государственные границы	— Города, в которых имелись русские консульства
—	Границы русских владений в Средней Азии в 1860 г.	— Таможни
—	Границы среднеазиатских ханств к концу XIX в.	— Пересыхающие русла рек
—	Границы губерний и областей	— Современная береговая линия Каспийского моря
—	Границы уездов	— Перевалы

40 0 40 120 160 200 км

ПЛАН МЕРВА VI-XIX ВВ

ШАИМ-КАЛА Названия XIX-XX вв.

Асал-тепе
МАДЖАН Названия домонгольского
эпохи

Намазгах
Стена средневекового Мерва

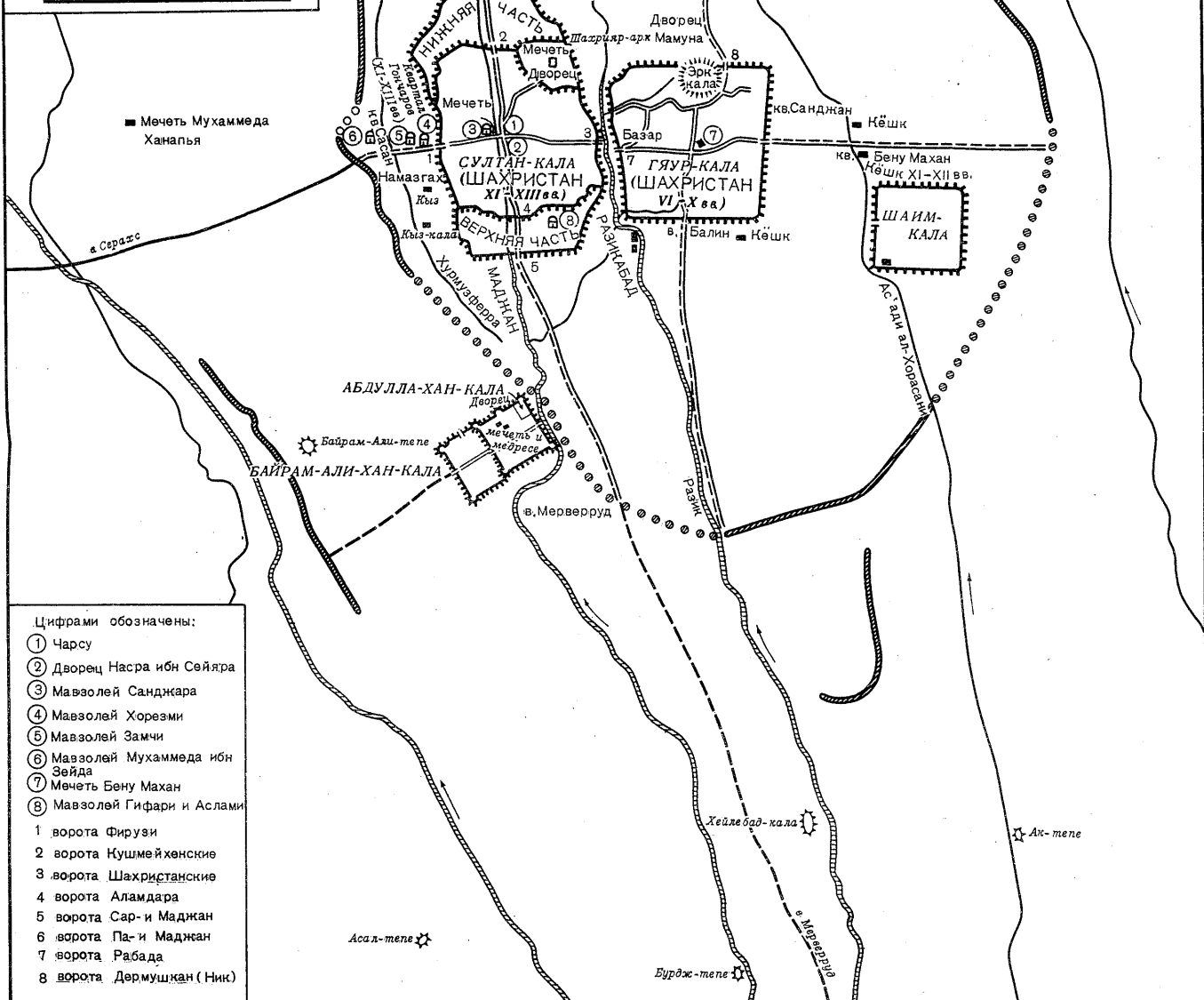
●●●●● Несохранившаяся часть стены

■ Мавзолей

■ Кёшки

☼ Тепе

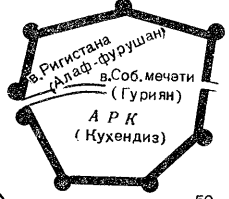
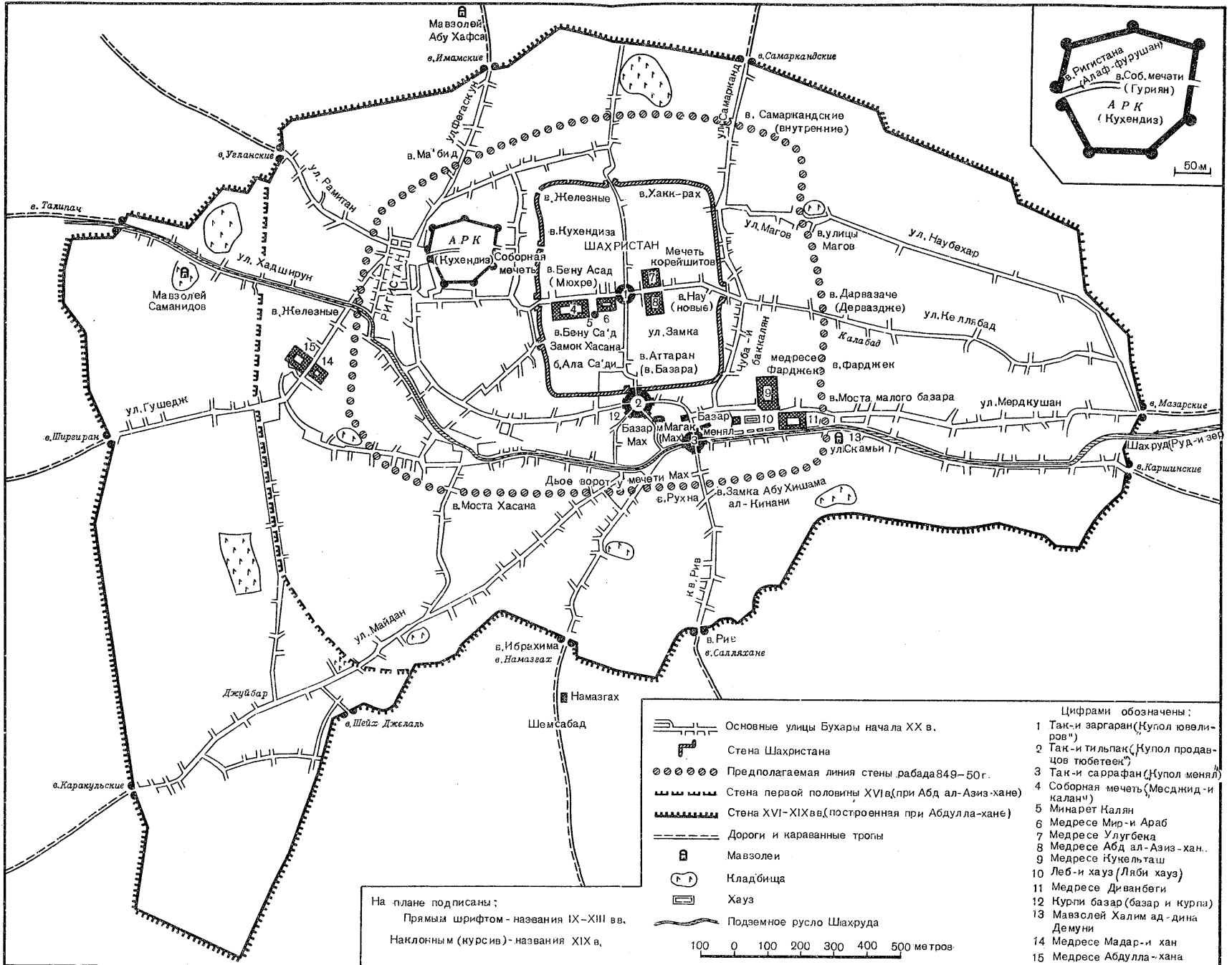
1 0 1 2 км



Цифрами обозначены:

- ① Чарсу
- ② Дворец Насра ибн Сейяра
- ③ Мавзолей Санджара
- ④ Мавзолей Хорезми
- ⑤ Мавзолей Замчи
- ⑥ Мавзолей Мухаммеда ибн Зейда
- ⑦ Мечеть Бену Махан
- ⑧ Мавзолей Гифари и Аслами
- 1 ворота Фирузи
- 2 ворота Кушмей хенские
- 3 ворота Шахристанские
- 4 ворота Аламдара
- 5 ворота Сар-и Маджан
- 6 ворота Па-и Маджан
- 7 ворота Рабада
- 8 ворота Дөрмушжан (Ник)

ПЛАН БУХАРЫ VIII - XIX вв.



На плане подписаны:
 Прямым шрифтом - названия IX - XIII вв.
 Наклонным (курсив) - названия XIX в.

- | | | | |
|--|---|--|--|
| | Основные улицы Бухары начала XX в. | | |
| | Стена Шахристана | | |
| | Предполагаемая линия стены рабада 849-50 г. | | |
| | Стена первой половины XVI в. (при Абд ал-Азиз-хане) | | |
| | Стена XVI-XIX вв. (построенная при Абдулла-хане) | | |
| | Дороги и караванные тропы | | |
| | Мавзолеи | | |
| | Мадрисы | | |
| | Хаузы | | |
| | Подземное русло Шахрудуда | | |
-
- | | |
|----|--|
| | Цифрами обозначены: |
| 1 | Так-и заргаран (Купол ювелиров) |
| 2 | Так-и тильпак (Купол продавцов тибетцев) |
| 3 | Так-и саррафан (Купол менял) |
| 4 | Соборная мечеть (Месджид-и каланч) |
| 5 | Минарет Калян |
| 6 | Медресе Мир-и Араб |
| 7 | Медресе Улугбека |
| 8 | Медресе Абд ал-Азиз-хан. |
| 9 | Медресе Кунельташ |
| 10 | Леб-и хауз (Ляби хауз) |
| 11 | Медресе Диванбеги |
| 12 | Курли базар (базар и курпа) |
| 13 | Мавзолей Халим ад-дина Демун |
| 14 | Медресе Мадар-и хан |
| 15 | Медресе Абдулла-хана |

100 0 100 200 300 400 500 метров

ПЛАН САМАРКАНДА IX-XIX ВВ.

