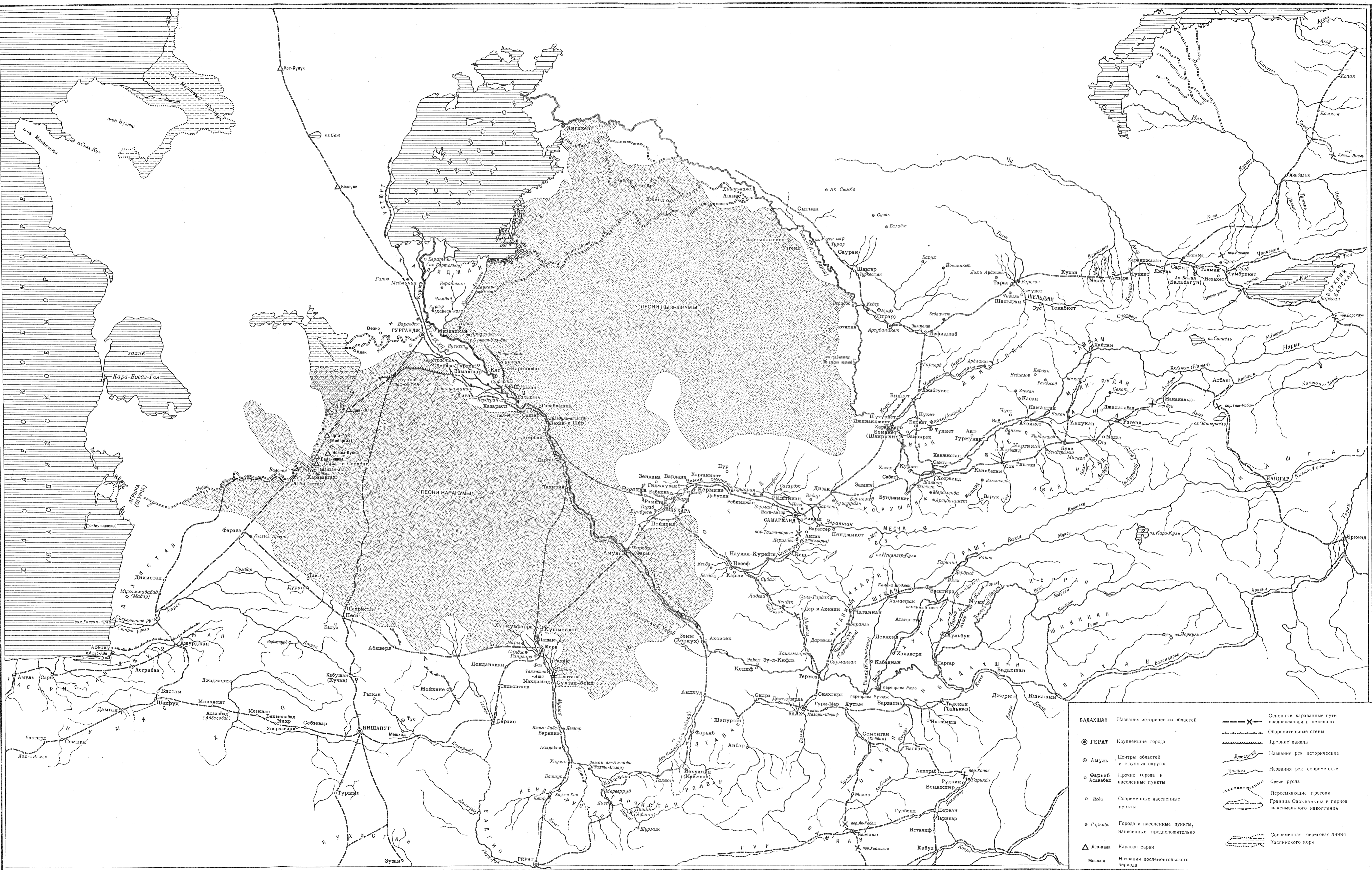


ПРИЛОЖЕНИЕ К «СОЧИНЕНИЯМ»  
АКАДЕМИКА В. В. БАРТОЛЬДА  
(карты и планы)

*Сост. О. Г. Большаков*

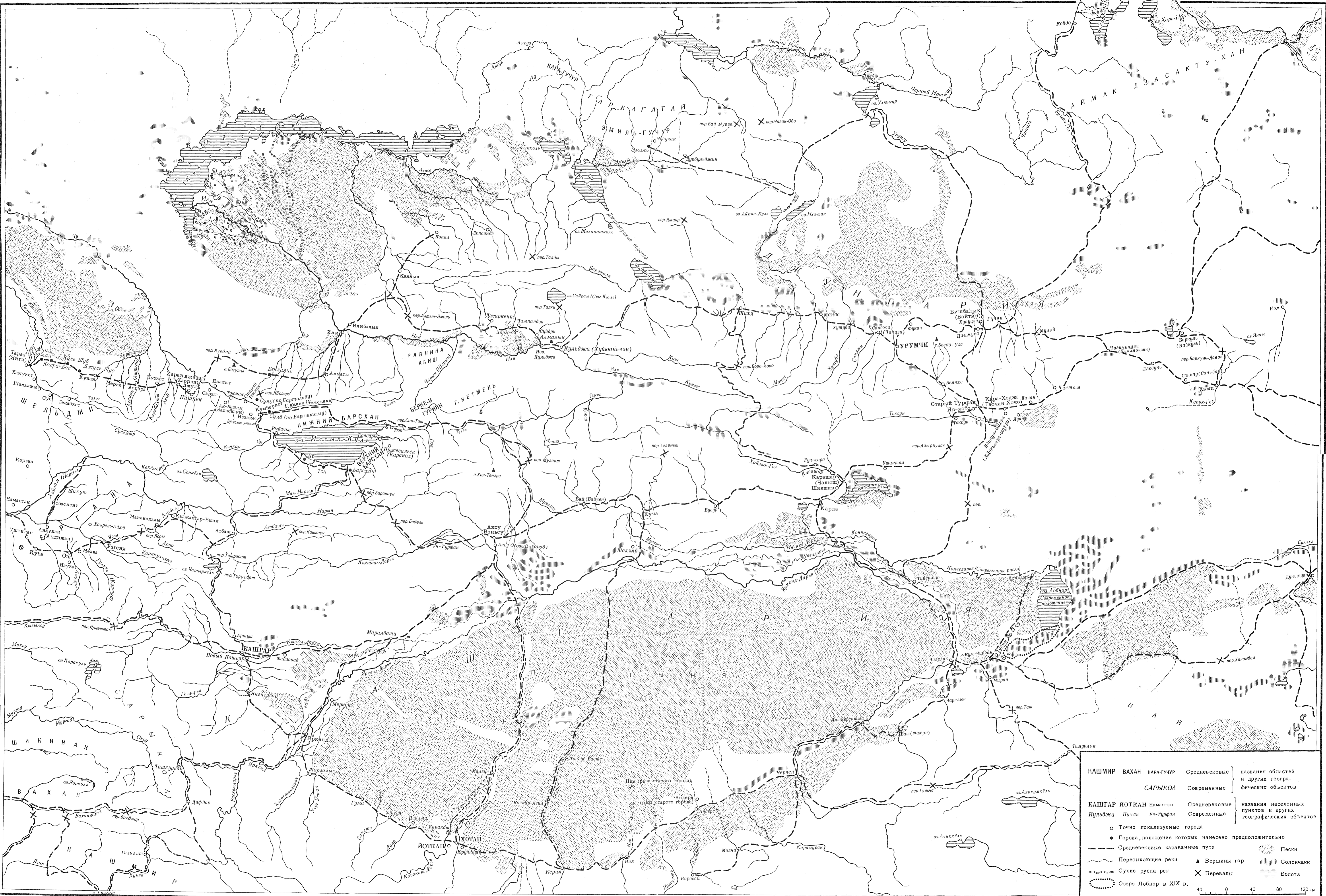
1. Средняя Азия в IX—XIII вв.
2. Восточный Туркестан и восточная  
Средняя Азия в средние века.
3. Иран и смежные страны  
в средние века.
4. Средняя Азия XIX—нач. XX в.
5. План Мерва VI—XIX вв.
6. План Бухары VIII—XIX вв.
7. План Самарканда IX—XIX вв.



БАДАХШАН	Названия исторических областей	— X —	Основные караванные пути средневековья и перевалы
● ГЕРАТ	Крупнейшие города	— — — — —	Оборонительные стены
○ АМУЛЬ	Центры областей и крупных округов	— — — — —	Древние каналы
○ ФАРЪАБ	Прочие города и населенные пункты	— — — — —	Джерьеры
○ АСЛАБАД		— — — — —	Названия рек исторические
○ Иды	Современные населенные пункты	— — — — —	Названия рек современные
● Гарьяба	Города и населенные пункты, нанесенные предположительно	— — — — —	Сухие русла
△ Дев-кала	Караван-сарай	— — — — —	Пересыхающие протоки
Мешка	Названия послемонгольского периода	— — — — —	Граница Сарыкамыш в период максимального накопления
		— — — — —	Современная береговая линия Каспийского моря



ВОСТОЧНЫЙ ТУРКЕСТАН И ВОСТОЧНАЯ СРЕДНЯЯ АЗИЯ В СРЕДНИЕ ВЕКА



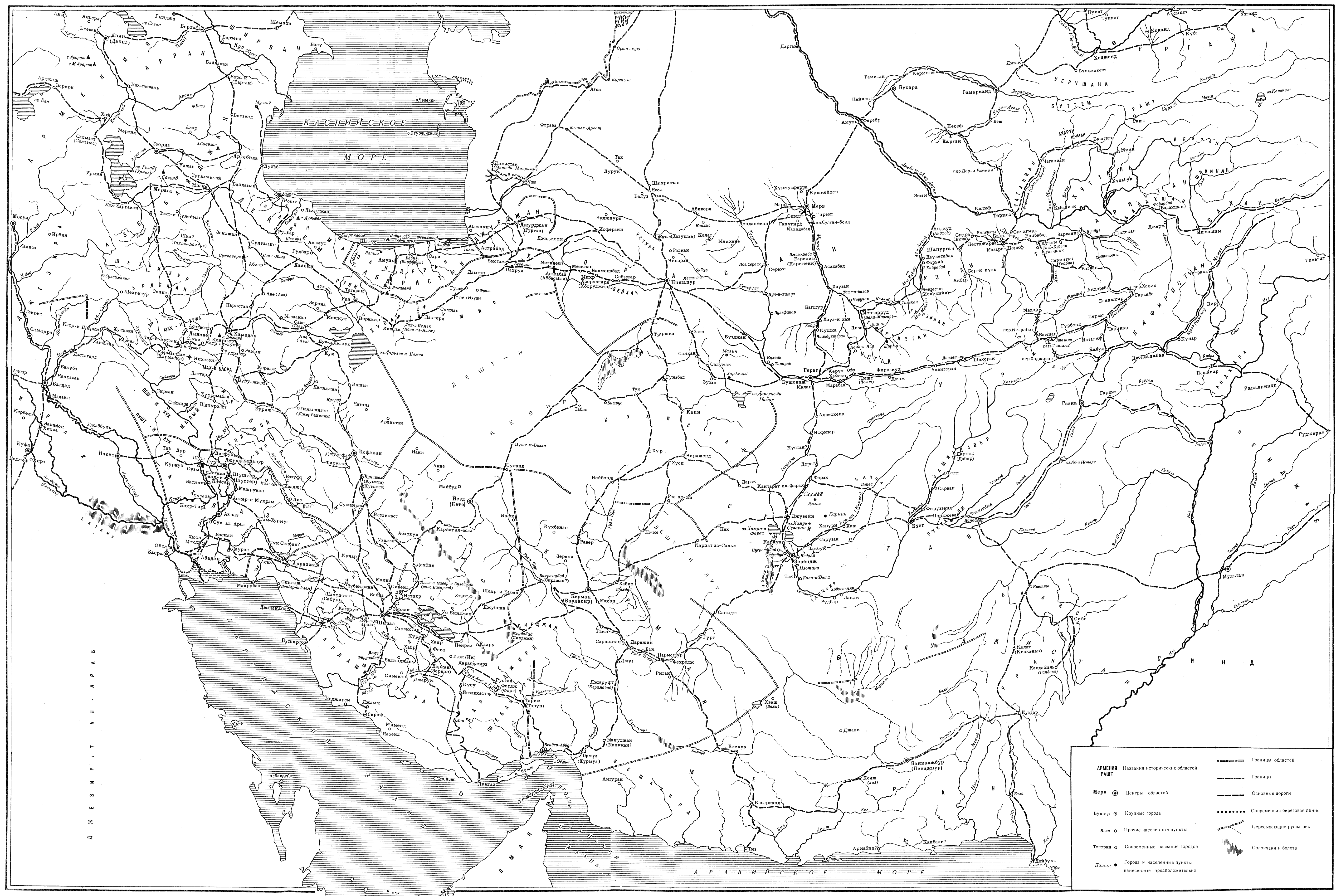
НАШМИР	ВАХАН	НАРА-ГУЧУР	Средневековые названия областей и других географических объектов
		САРЫКОЛ	Современные названия населенных пунктов и других географических объектов
КАШГАР	ИОТКАН	Наманган	Средневековые названия населенных пунктов и других географических объектов
Кульджа	Пичан	Уч-Турфан	Современные названия населенных пунктов и других географических объектов

- Точно локализуемые города
- Города, положение которых нанесено предположительно
- Средневековые караванные пути
- Пересекающие реки
- Сухие русла рек
- Озеро Лобнор в XIX в.
- ▲ Вершины гор
- × Перевалы
- Пески
- ▨ Солончаки
- ▧ Болота

40 0 40 80 120 км



ИРАН И СМЕЖНЫЕ СТРАНЫ В СРЕДНИЕ ВЕКА

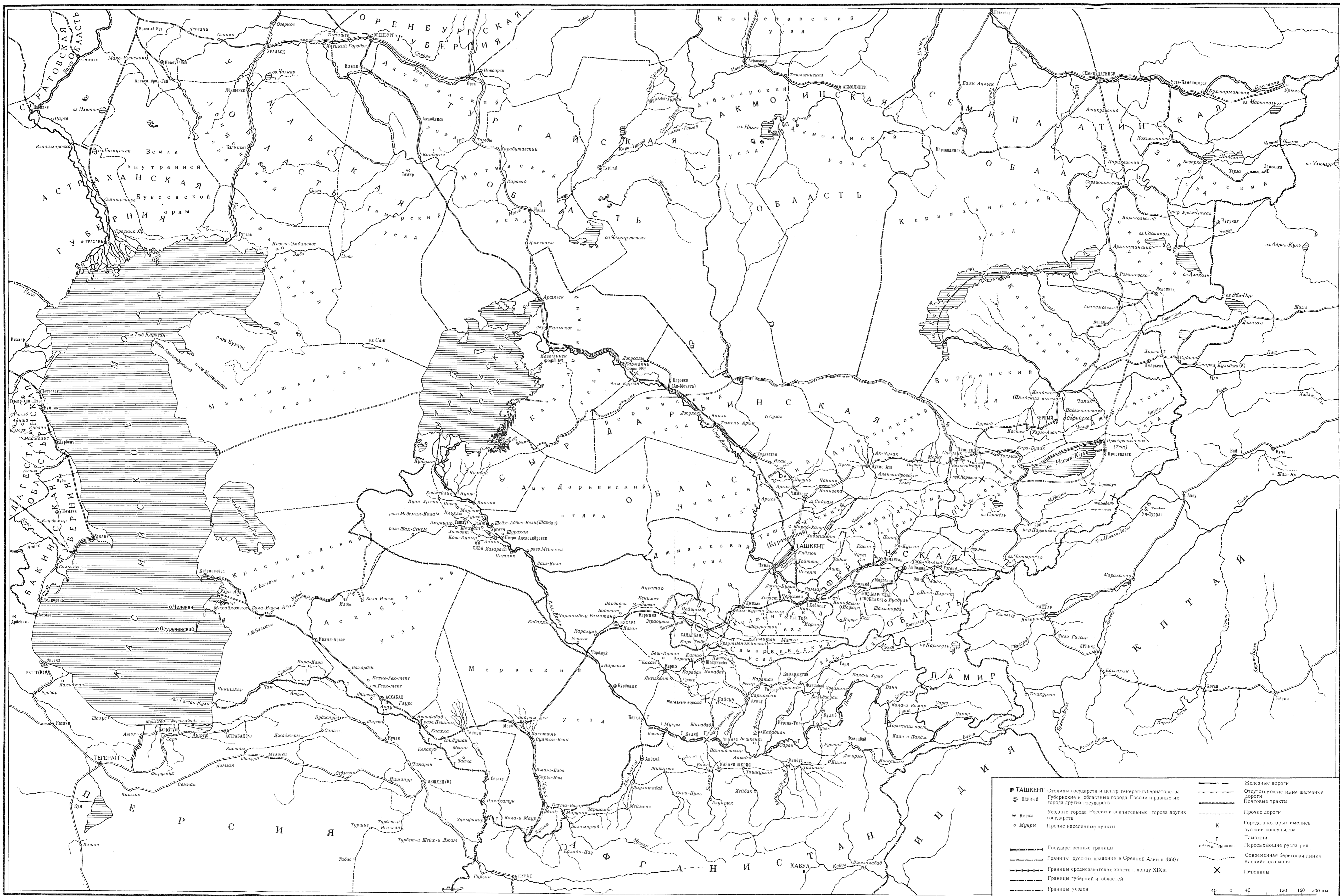


Д Ж Е З И Р И Т А Л А Р А Б

- |         |  |           |                             |
|---------|--|-----------|-----------------------------|
| АРМЕНИЯ | Названия исторических областей                         | — — — — — | Границы областей            |
| РАШТ    | Центры областей  | — — — — — | Границы                     |
| Мерв    | Крупные города   | — — — — — | Основные дороги             |
| Бушир   | Прочие населенные пункты                               | — — — — — | Современная береговая линия |
| Вела    | Современные названия городов                           | — — — — — | Пересыхающие русла рек      |
| Тегеран | Города и населенные пункты нанесенные предположительно | — — — — — | Солончаки и болота          |
| Плещин  |  |           |                             |

А Р А В И Й С К О Е М О Р Е





■ ТАШКЕНТ	Столицы государств и центр генерал-губернаторства	— Железные дороги
● ВЕРНИЙ	Губернские и областные города России и ранние имперские города других государств	— Отсутствие ныне железные дороги
○ Кевья	Уездные города России и значительные города других государств	— Почтовые тракты
○ Мукры	Прочие населенные пункты	— Прочие дороги
—	Государственные границы	— Города, в которых имелись русские консульства
—	Границы русских владений в Средней Азии в 1860 г.	— Таможни
—	Границы среднеазиатских ханств к концу XIX в.	— Пересыхающие русла рек
—	Границы губерний и областей	— Современная береговая линия Каспийского моря
—	Границы уездов	— Перевалы

# ПЛАН МЕРВА VI-XIX ВВ

**ШАИМ-КАЛА**  
Асал-тепе Названия XIX-XX вв.

**МАДЖАН** Названия домонгольского  
Намазгах эрмени

— Стена средневекового Мерва

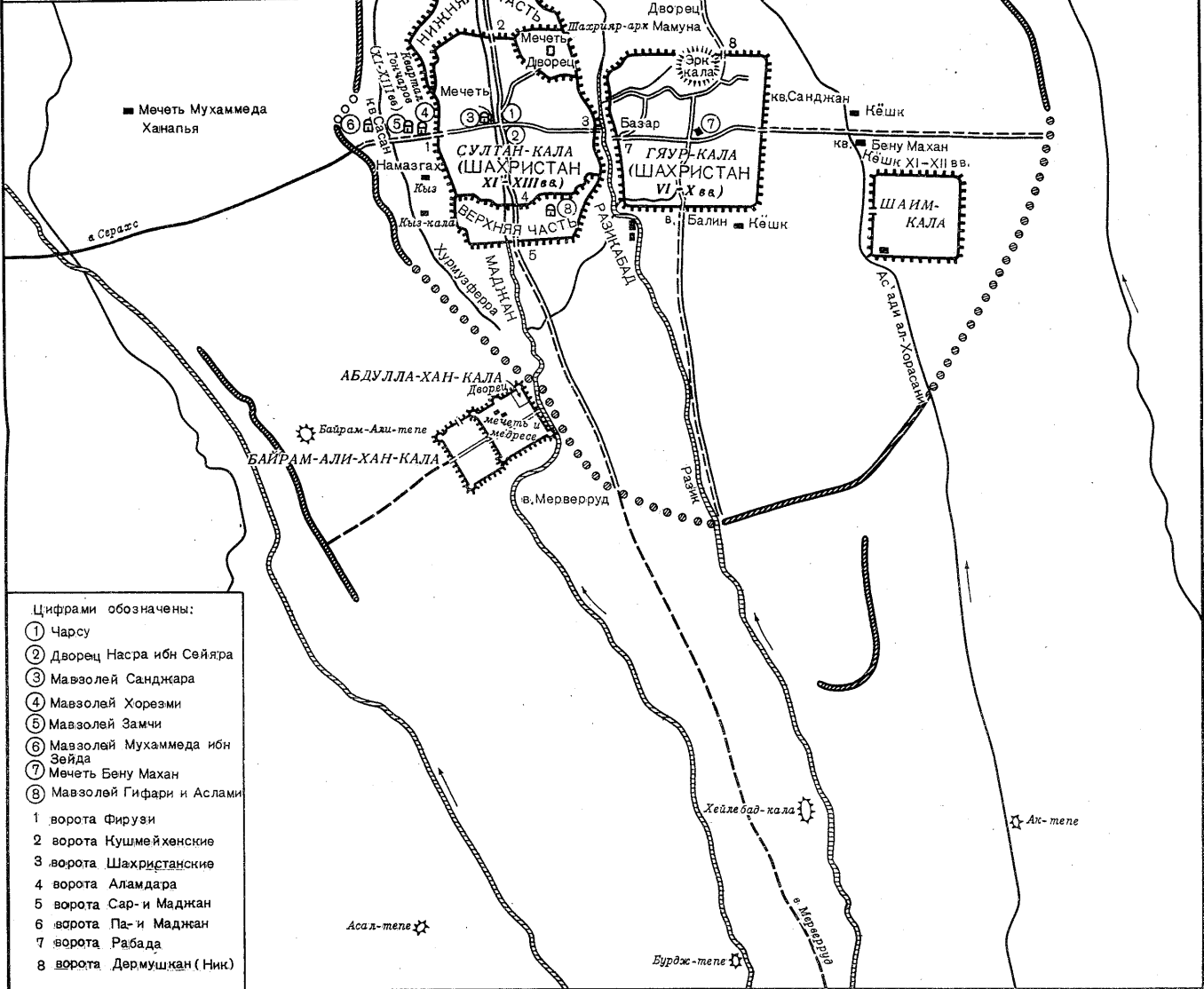
●●●●● Несохранившаяся часть стены

■ Мавзолей

■ Кёшки

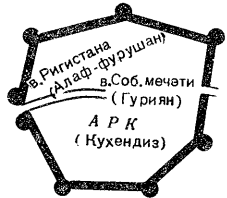
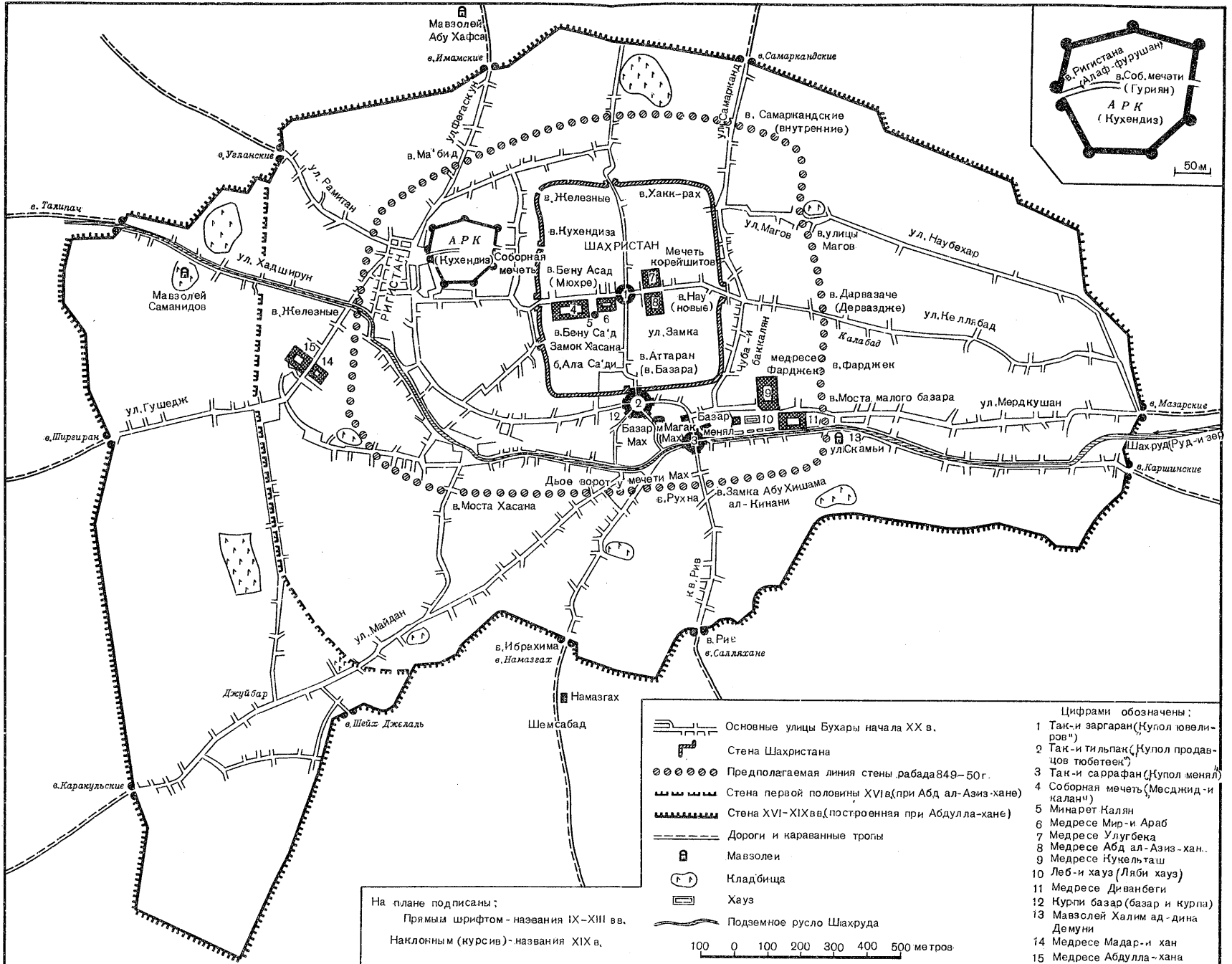
☼ Тепе

1 0 1 2 км



- Цифрами обозначены:
- ① Чарсу
  - ② Дворец Насра ибн Сейяра
  - ③ Мавзолей Санджара
  - ④ Мавзолей Хорезми
  - ⑤ Мавзолей Замчи
  - ⑥ Мавзолей Мухаммеда ибн Зейда
  - ⑦ Мечеть Бену Махан
  - ⑧ Мавзолей Гифари и Аслами
- 1 ворота Фирузи  
 2 ворота Кушмей хенские  
 3 ворота Шахристанские  
 4 ворота Аламдара  
 5 ворота Сар-и Маджан  
 6 ворота Па-и Маджан  
 7 ворота Рабада  
 8 ворота Дермушжан (Ник)

# ПЛАН БУХАРЫ VIII - XIX вв.



50 м.

- |  |   |  |   |
|--|---|--|---|
|  | Основные улицы Бухары начала XX в.                  |  | Цифрами обозначены:                       |
|  | Стена Шахристана                                    |  | 1 Так-и заргаран (Нупол ювелиров)         |
|  | Предполагаемая линия стены рабада 849-50 г.         |  | 2 Так-и тильпак (Нупол продавцов тибеток) |
|  | Стена первой половины XVI в. (при Абд ал-Азиз-хане) |  | 3 Так-и саррафан (Нупол менял)            |
|  | Стена XVI-XIX вв. (построенная при Абдулла-хане)    |  | 4 Соборная мечеть (Месджид-и каланч)      |
|  | Дороги и караванные тропы                           |  | 5 Минарет Калян                           |
|  | Мавзолеи  |  | 6 Медресе Мир-и Араб                      |
|  | Кладбища  |  | 7 Медресе Улугбека                        |
|  | Хауз  |  | 8 Медресе Абд ал-Азиз-хан.                |
|  | Подземное русло Шахрудуд                            |  | 9 Медресе Кунельташ                       |
|  |   |  | 10 Леб-и хауз (Ляби хауз)                 |
|  |   |  | 11 Медресе Диванбеги                      |
|  |   |  | 12 Курли базар (базар и курпа)            |
|  |   |  | 13 Мавзолей Халим ад-дина Демун           |
|  |   |  | 14 Медресе Мадар-и хан                    |
|  |   |  | 15 Медресе Абдулла-хана                   |

На плане подписаны:  
 Прямым шрифтом - названия IX-XIII вв.  
 Наклонным (курсив) - названия XIX в.

100 0 100 200 300 400 500 метров

# ПЛАН САМАРКАНДА IX-XIX ВВ.

